



COMITATO TECNICO AREE INTERNE

Informativa sullo stato delle istruttorie sulle candidature regionali di nuove aree (2021-2027)

22 Giugno 2022

PERCORSO DI FORMALIZZAZIONE AREE 21-27

1. LE AREE SONO CANDIDATE ALLA SNAI DALLE REGIONI tramite un dossier, che deve indicare anche un ordine di priorità per l'accesso delle nuove aree alle risorse nazionali (*risorse disponibili al momento per 43 nuove aree*)
2. COSTRUZIONE DELL'OPEN KIT PER OGNI TERRITORIO REGIONALE
3. ISTRUTTORIA DEL DIPARTIMENTO PER LE POLITICHE DI COESIONE E DEL NUVAP, l'Istruttoria riguarda sia le nuove aree (esame requisiti candidabilità SNAI) che la conferma delle vecchie (eventuali marginali ripерimetrazioni)
4. IL COMITATO TECNICO AREE INTERNE PRENDE ATTO DELL'ISTRUTTORIA DIPARTIMENTALE, RATIFICANDOLA
5. LE NUOVE AREE SONO INSERITE ALL'INTERNO DEI PROGRAMMI EUROPEI REGIONALI – PR 21-27
6. ANCHE LE AREE SELEZIONATE NEL PERIODO 14-20 CHE SONO CONFERMATE NEL SOSTEGNO SONO INSERITE NEI PROGRAMMI EUROPEI REGIONALI - PR 21-27
7. RIUNIONE DEL CTAI IN CUI SI PRENDE ATTO DELLE AREE INTERNE INSERITE NEI PR e si definisce il riparto delle risorse nazionali tra le aree
8. DELIBERA CIPESS: riparto delle risorse nazionali tra le aree individuate per il sostegno nazionale e modalità di governance

STATO COMPLESSIVO DELLE ISTRUTTORIE PER NUOVE AREE (I) – CICLO 2021-2027

Amministrazione proponente	Area
1. Regione Abruzzo	Valle del Sagittario e dell'Alto Sangro Piana del Cavaliere – Alto Liri
2. Regione Basilicata	Candidature ancora non ricevute
3.P.A. Bolzano	Val d'Ultimo – Alta Val di Non – Val Venosta Alta Val Venosta Val Passiria-Tirolo
4.Regione Calabria	Alto Jonio Cosentino
5.Regione Campania	Alto Matese Sele Tanagro
6.Regione Emilia-Romagna	Appennino Parma Est Appennino Forlivese e Cesenate Alta Val Trebbia e Val Tidone Appennino Modenese Appennino Bolognese
7.Regione Friuli-Venezia Giulia	Valli del Torre e del Natisone
8.Regione Lazio	Etrusco Cimina Pre.gio Monti Lepini
9.Regione Liguria	Fontanabuona Val Bormida Ligure Valle Scrivia Imperiese
10. Regione Lombardia	Lario Intervese - Lario Cereseio Valcamonica Valtrompia



LEGENDA	
Istruttoria chiusa	
Istruttoria in corso	
Istruttorie non avviate	

STATO COMPLESSIVO DELLE ISTRUTTORIE PER NUOVE AREE (II)

Amministrazione proponente	Area
11. Regione Marche	Montefeltro e Alta Valle del Metauro Appennino Alto Fermano Potenza Esino Musone
12. Regione Molise	Isernia - Venafro Medio Basso Molise
13. Regione Piemonte	Valsesia Terre del Giarolo
14. Regione Puglia	Alto Salento
15. Regione Sardegna	Barbagia Valle del Cedrino
16. Regione Sicilia	Corleone Troina Bronte Mussomeli
17. Regione Toscana	Alta Valdera – Alta Valdicecina- Colline Metallifere – Valdimerse Amiata Grossetana - Colline del Fiore Amiata Valdorcia - Valdichiana Senese
18. P.A. Trento	Giudicarie Centrali ed esteriori Valle Rendena
19. Regione Umbria	U.C. Trasimeno Media Valle del Tevere e Umbria Meridionale
20. Regione Veneto	Alpago Zoldo Cadore
21. Regione Valle d'Aosta	Mont Cervin



SELEZIONE DI NUOVE AREE - Istruttorie regionali concluse

(CICLO DI PROGRAMMAZIONE 2021-2027)

MAPPA DELLE 29 AREE RISULTATE CANDIDABILI ALLA SNAI IN ISTRUTTORIE REGIONALI CONCLUSE

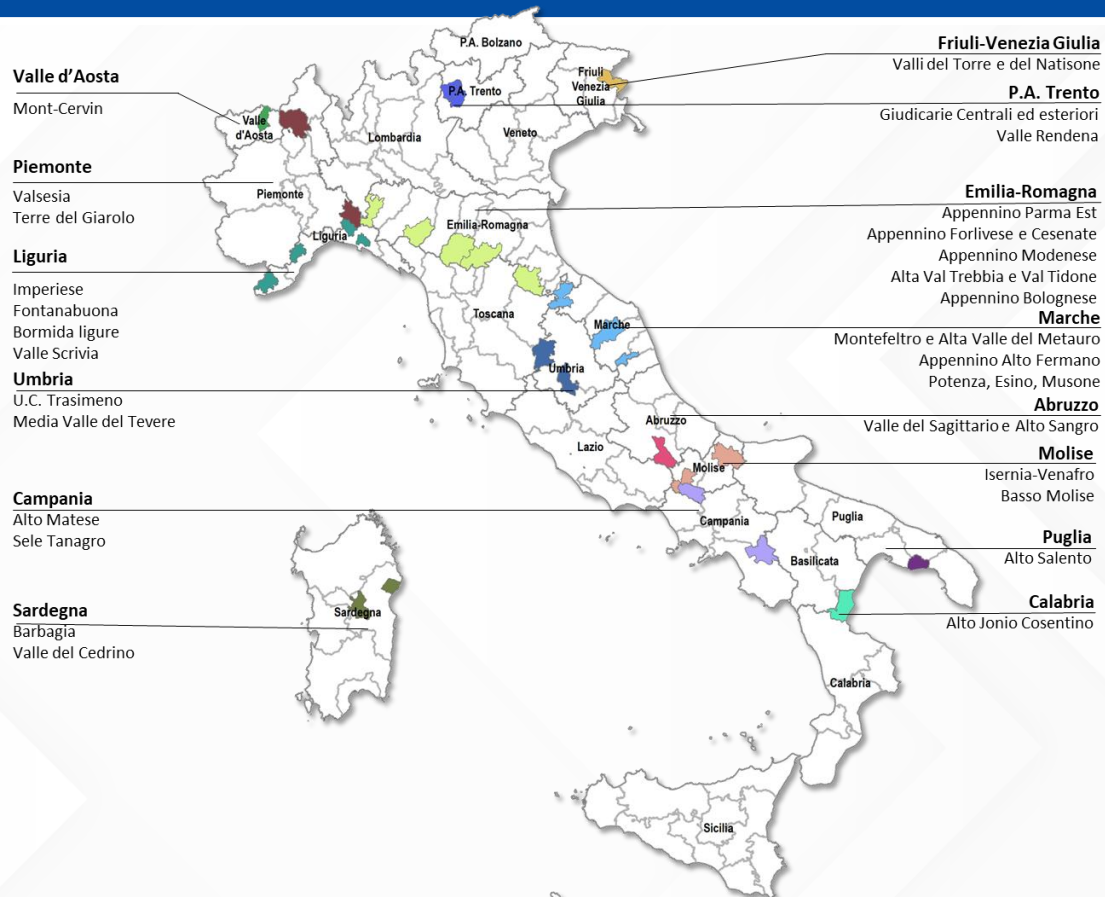
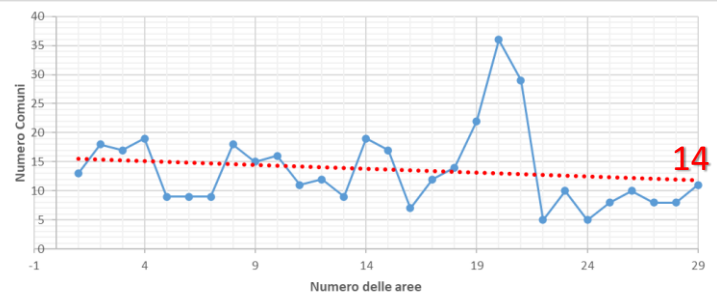
Popolazione per area

Valore medio



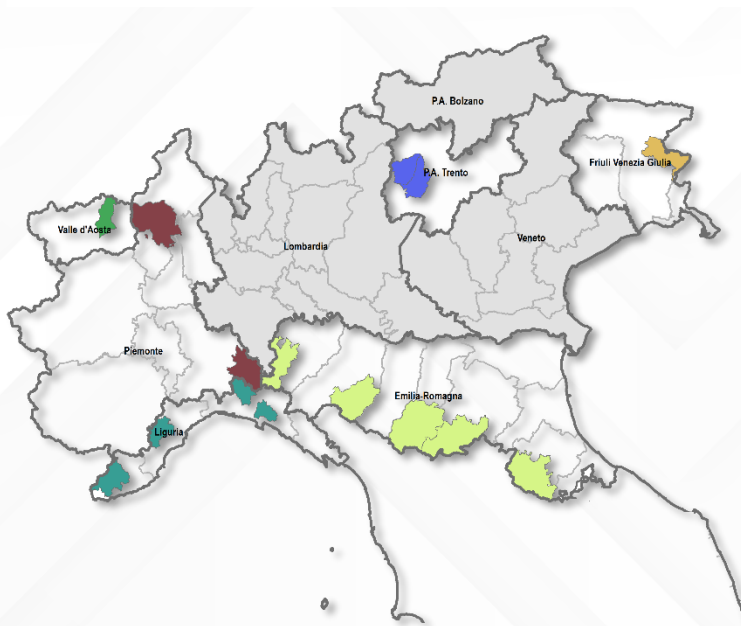
Numero di comuni


Valore medio



SELEZIONE DI NUOVE AREE – Istruttorie regionali concluse

FOCUS 1

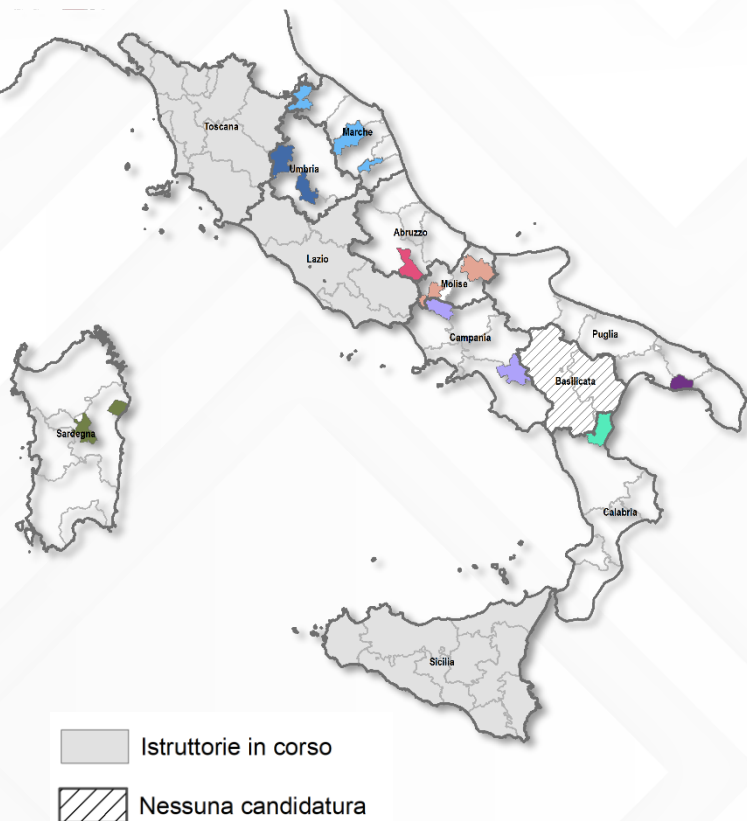


 Istruttorie in corso

Amministrazione proponente/Area	Comuni	Comuni in AI (%)	Popolazione Istat 2020	Popolazione in AI (%)	Variazione demografica 2011 - 2020	Regione AI Variazione demografica 2011 - 2020	Comuni in Forme Associative (%)
Emilia-Romagna							
Appennino Parma Est	9	100%	28.915	100%	0,85%	-0,79%	78%
Appennino Forlivese e Cesenate	9	100%	21.879	100%	-6,68%		89%
Alta Val Trebbia e Val Tidone	9	100%	11.190	100%	-7,81%		89%
Appennino Modenese	18	100%	67.762	100%	-0,55%		94%
Appennino Bolognese	15	100%	69.090	100%	-2,10%		93%
Friuli-Venezia Giulia							
Valli del Torre e del Natisone	16	81%	27.237	74%	-7,10%	-6,44%	94%
Liguria							
Fontanabuona	11	73%	14.296	64%	-8,24%	-6,01%	18%
Val Bormida Ligure	12	100%	11.645	100%	-4,89%		-
Valle Scrivia	9	78%	20.602	73%	-7,16%		100%
Imperiese	19	89%	13.859	84%	-4,91%		68%
Piemonte							
Valsesia	36	94%	49.279	98%	-9,47%	-5,87%	100%
Terre del Giarolo	29	62%	14.216	39%	-8,98%		93%
P.A. Trento							
Giudicarie Centrali ed esteriori	8	100%	13.974	100%	-0,65%	1,50%	100%
Valle Rendena	10	100%	10.065	100%	0,39%		100%
Valle d'Aosta							
Mont Cervin	11	64%	15.808	33%	-4,64%	-2,56%	100%

SELEZIONE DI NUOVE AREE – Istruttorie regionali concluse

FOCUS 2



Amministrazione proponente/Area	Comuni	Comuni in AI (%)	Popolazione Istat 2020	Popolazione in AI (%)	Variazione demografica 2011 - 2020	Regione AI Variazione demografica 2011 - 2020	Comuni in Forme Associative (%)
Abruzzo							
Valle del Sagittario e dell'Alto Sangro	13	100%	11.321	100%	-6,56%	-5,21%	-
Calabria							
Alto Jonio Cosentino	18	100%	37.392	100%	-7,13%	-7,06%	33%
Campania							
Alto Matese	17	100%	37.212	100%	-8,74%	-4,90%	100%
Sele Tanagro	19	84%	55.988	58%	-5,31%		100%
Marche							
Montefeltro e Alta Valle del Metauro	17	100%	30.417	100%	-5,33%	-8,34%	76%
Appennino Alto Fermano	7	100%	7.455	100%	-11,64%		86%
Potenza Esino Musone	12	92%	52.111	82%	-8,40%		100%
Molise							
Isernia - Venafro	14	100%	45.814	100%	-4,35%	-6,96%	36%
Medio Basso Molise	22	100%	28.686	100%	-13,54%		36%
Puglia							
Alto Salento	5	100%	61.340	100%	-4,29%	-3,71%	80%
Sardegna							
Barbagia	10	100%	15.813	100%	-8,79%	-5,16%	100%
Valle del Cedrino	5	100%	12.630	100%	-1,85%		100%
Umbria							
U.C. Trasimeno	8	75%	56.522	64%	-2,04%		100%
Media Valle del Tevere e Umbria Meridi	8	62%	39.073	64%	-5,95%		-

RIPERIMETRAZIONE AREE SNAI 2014 - 2020

(CICLO DI PROGRAMMAZIONE 2021-2027)

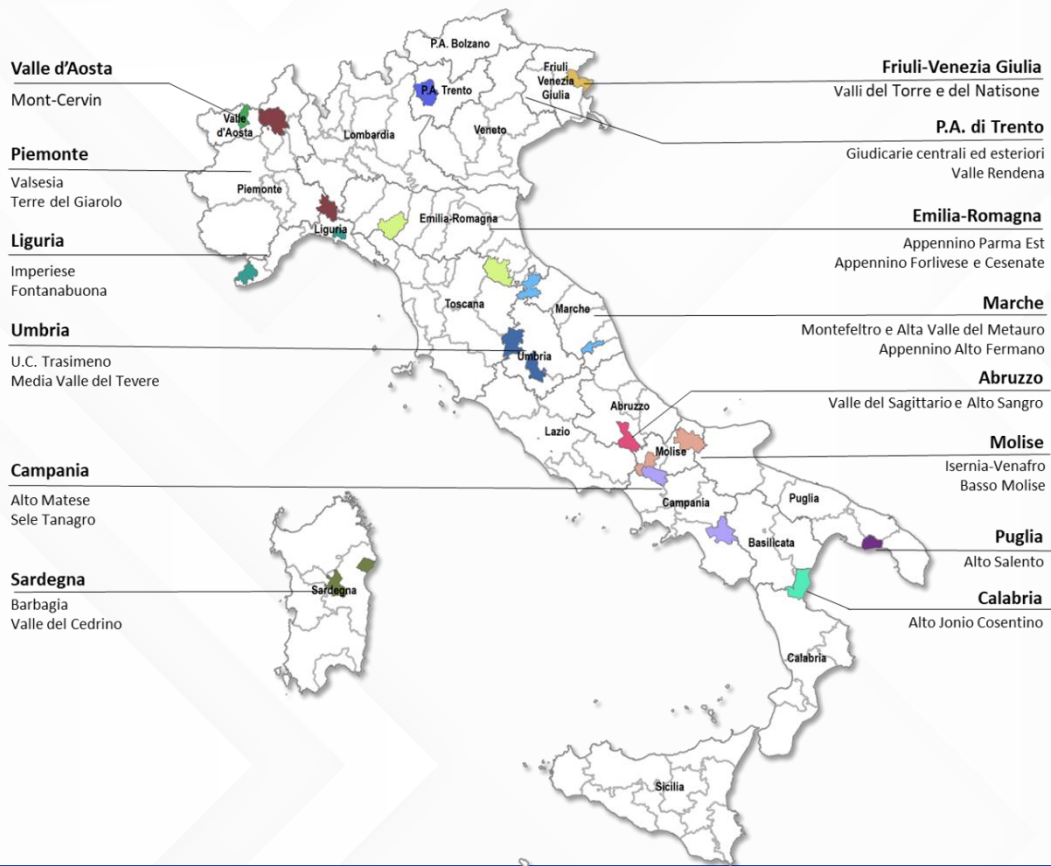


Regione/ Provincia Autonoma	Aree Ripериметrate	Modifiche
Emilia-Romagna	Alta Valmarecchia	La Regione chiede l'integrazione dei 3 comuni di Montecopiolo, che è passato dalla Regione Marche alla Regione Emilia-Romagna (nel 2021 con LR n. 18 del 26/11/2021) Poggio Torriana e Verucchio già in area Strategia (S)
	Appennino Emiliano	La Regione chiede l'integrazione dei 7 comuni di - Albareto, Bedonia, Borgo Val di Taro, Compiano, Solignano e Valmozzola (già in area Strategia "S") - e del comune di Terenzo
	Appennino Piacentino Parmense	La Regione chiede l'inserimento nell'area di Baiso, Canossa (già parte dell'area strategica dell'Appennino Emiliano, "S") e Viano.
	Basso Ferrarese	La Regione chiede l'inserimento nell'area di Fiscaglia e Lagosanto, già ricompresi in area strategia (S)
Friuli-Venezia Giulia	Alta Carnia	La Regione chiede l'integrazione dei 5 Comuni di Raveo, Enemonzo, Villa Santina e Verzegnis e Sappada
	Dolomiti Friulane	La Regione chiede che l'integrazione di 7 comuni di area strategica (S) e altri 7 comuni che ne hanno fatto richiesta: Andreis, Arba (S), Castelnuovo del Friuli, Cavasso Nuovo (S), Clauzetto, Fanna (S), Maniago (S), Montereale Valcellina, Pinzano al Tagliamento, Sequals (S), Travesio, Vajont (S), Vito d'Asio e Vivaro (S).
Liguria	Beigua Sol	La Regione chiede l'inserimento dei due comuni di Mioglia e Pontinvrea,
Marche	Basso Pesarese e Anconetano	Viene chiesto l'inserimento del Comune di Pergola
Molise	Alto Medio Sannio	La Regione ha chiesto le seguenti modifiche: <ul style="list-style-type: none"> • Fuoriuscita di 3 comuni - Limosano, Montagano e Petrella; • Fuoriuscita di 2 comuni - Civitacampomariano e San Felice – verso la nuova Area Interna Medio Basso Molise; • Ingresso di 5 comuni (Molise, Montemitro, San Biase, Sant'Angelo Limosano e Torella del Sannio)
	Sud Ovest Orvietano	La Regione ha chiesto la fuoriuscita del Comune di Città della Pieve
Umbria	Nord Est Umbria	La Regione chiede l'inserimento nell'area di Fossato di Vico, Gualdo Tadino e Gubbio, già ricompresi in area strategica.
	Grand Paradis	La Regione ha chiesto l'inserimento di 7 Comuni dell'area strategica (Arvier, Avise, Aymavilles, Introd, Saint Pierre, Sarre, Villeneuve)
Valle d'Aosta	Grand Paradis	La Regione ha chiesto l'inserimento di 7 Comuni dell'area strategica (Arvier, Avise, Aymavilles, Introd, Saint Pierre, Sarre, Villeneuve)

SELEZIONE DI NUOVE AREE - istruttorie regionali concluse

(CICLO DI PROGRAMMAZIONE 2021-2027)

**MAPPE DELLE
(prime) 23 AREE
INDIVIDUATE PER IL
CONTRIBUTO
NAZIONALE**



SELEZIONE DI NUOVE AREE – Istruttorie regionali concluse (CICLO DI PROGRAMMAZIONE 2021-2027)

Nuove Aree

23



Popolazione residente



di cui in Aree Interne

557.547



86%

di cui in Aree Periferiche ed Ultraperiferiche

328,278



51%

Fonte dati: ISTAT, 2020

Forme Associative



% di comuni in forme associative
(Unione di Comuni, Comunità Montane)

Comuni interessati **321**



Comuni in aree interne



Comuni in aree periferiche ed ultraperiferiche



Piccoli comuni
(popolazione < 5.000 ab)



Grazie dell'attenzione